

TX-CONNECT, le cœur de la solution de Transics



Transics
a **WABCO** company

TX-CONNECT

L'intelligence embarquée



Transics
a **WABCO** company

TRANSICS FRANCE SARL
3087 Rue de la Gare - 59299 Boeschepe - France
Tél +33 (0)805 111 478 - Fax +33 (0)805 111 558
www.transics.com - info@transics.com

Qu'est-ce que TX-CONNECT ?




TX-CONNECT est une solution back-office connectée, qui gère et met à disposition des informations en temps réel provenant des camions, des chauffeurs, des remorques et des partenaires. Elle permet d'interagir avec les chauffeurs et de visualiser leurs activités. Grâce à TX-CONNECT, vous pouvez également consulter des historiques et des rapports. L'intégration avec d'autres applications logicielles garantit le traitement ultérieur de vos données de flotte.



Pourquoi utiliser TX-CONNECT ?

TX-CONNECT est la plateforme centrale de toutes les activités de gestion de votre flotte. Elle garantit des informations de flotte en temps réel, du départ à l'arrivée. De plus, elle peut aisément être intégrée dans d'autres outils logiciels et de reporting.



-  Gestion de flotte basée sur les exceptions
-  Les données de flotte dans une interface conviviale
-  Hub de communication
-  Puissantes fonctionnalités de reporting
-  Larges possibilités de personnalisation

Comment utiliser TX-CONNECT ?

Grâce à son intégration avec les périphériques dans les véhicules et à sa connexion avec d'autres solutions logicielles en back-office, la plateforme TX-CONNECT garantit une gestion cohérente de tous vos camions, chauffeurs, remorques, cargaisons et commandes.

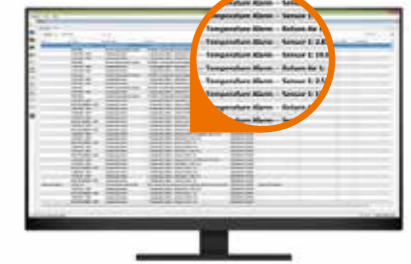
TRACK & TRACE SUR CARTE

Statuts et positions en temps réel, informations relatives au trafic, Points of Interest (POI), GeoFencing, gestion des itinéraires, etc.



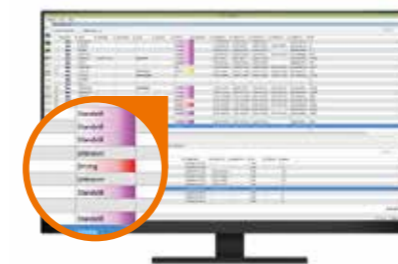
MESSAGES ET ALERTES

Messages texte et alertes vitesse en temps réel, GeoFencing, temps de conduite, durée des activités, etc.



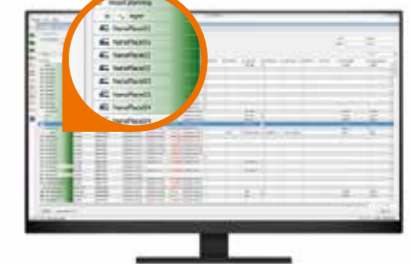
SUIVI DE VÉHICULES ET DE CHAUFFEURS

Suivi en temps réel des positions, des activités, de l'ETA, de la prochaine destination, des combinaisons camion-remorque, des températures, des temps restants de conduite et de repos, etc.



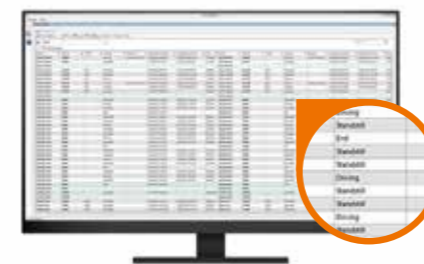
PLANIFICATION À 4 NIVEAUX

Suivi de voyages, de lieux, de produits & de missions en temps réel.



RAPPORTAGE

Activités, temps de service, consommation, achats de carburant, distances, températures, frais, vide / chargé, franchissement de frontières, palettes, etc.



GESTION DES ACTIVITÉS ET DES ACHATS DE CARBURANT

Gestion des activités des chauffeurs, enregistrements des achats de carburant et application automatisée des règles relatives aux activités des entreprises.

