

TX-CONNECT, el núcleo de la solución Transics



Transics
a WABCO company

TX-CONNECT

Donde la oficina y la carretera se encuentran



Transics
a WABCO company

TRANSICS TELEMÁTICA ESPAÑA S.L.U.
Gran Vía de les Corts Catalanes 583 - 08011 Barcelona - España
Tel +34 914 148 767 - Fax +34 914 148 284
www.transics.com - info@transics.com

Qué es TX-CONNECT?

TX-CONNECT es una solución de gestión basada en la web que gestiona y ofrece información en tiempo real de camiones, conductores, remolques y socios comerciales. Permite interactuar con los conductores y ver sus actividades. Además, TX-CONNECT ofrece vistas históricas y generación de informes. La integración con otras aplicaciones de software facilita el procesamiento posterior de los datos de la flota.



Por qué usar TX-CONNECT?

TX-CONNECT es el centro de todas las actividades de gestión de su flota. Proporciona información sobre la flota en tiempo real desde la salida hasta la llegada. Además, la plataforma se puede integrar fácilmente con otras herramientas de software y de generación de informes.



- Gestión de flotas basada en excepciones
- Todos los datos de la flota en una interfaz fácil de usar
- Centro de comunicaciones
- Capacidades avanzadas de generación de informes
- Amplias posibilidades de personalización

Cómo usar TX-CONNECT?

Al integrar TX-CONNECT con los periféricos de los vehículos y conectarlo con otros programas de la oficina, la plataforma permite una gestión uniforme de todos los camiones, conductores, remolques, cargas y pedidos.

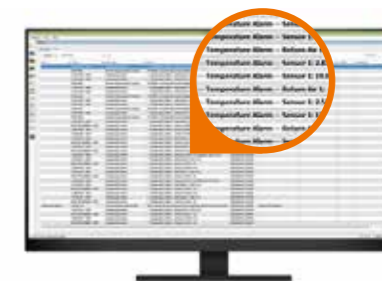
SEGUIMIENTO Y LOCALIZACIÓN EN EL MAPA

Estado y posición en tiempo real, información del tráfico, puntos de interés, GeoFencing, gestión de rutas ...



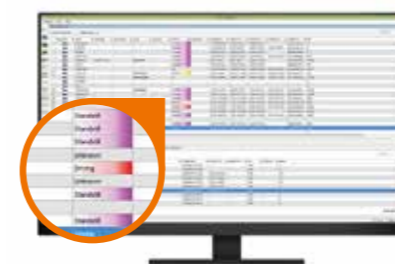
MENSAJES Y ALERTAS

Mensajes de texto y alertas en tiempo real sobre velocidad, GeoFences, tiempos de conducción, duración de las actividades ...



SEGUIMIENTO DE VEHÍCULOS Y CONDUCTORES

Seguimiento en tiempo real de las ubicaciones, actividades, tiempo estimado de llegada, combinaciones de camión-remolque, temperaturas, tiempos restantes de conducción y descanso ...



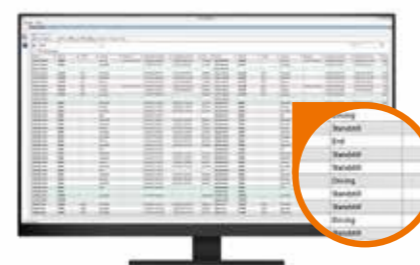
PLANIFICACIÓN EN 4 NIVELES

Seguimiento en tiempo real de rutas, lugares, productos y trabajos.



INFORMES

Actividades, tiempos de servicio, consumo, repostaje, distancias, temperaturas, costes, vacío / cargado, cruce de fronteras, palés ...



GESTIÓN DE LA ACTIVIDAD Y EL REPOSTAJE

Gestión de las actividades y los registros de repostaje del conductor y aplicación automatizada de las normas corporativas de funcionamiento.

