

TX-CONNECT, das Herzstück der Transics-Lösung



Transics
a WABCO company

TX-CONNECT

Die Verbindung zwischen Fahrzeug und Büro



Transics
a WABCO company

TRANSICS DEUTSCHLAND GMBH
Am Lindener Hafen 21 - 30453 Hannover - Deutschland
Tel +49 (0)511 2021 99 98 - Fax +49 (0)511 2021 99 99
www.transics.com - info@transics.com

Was ist TX-CONNECT?






TX-CONNECT ist eine internetbasierte Backoffice-Lösung, die Echtzeit-Informationen von LKW, Fahrern, Aufliegern und Geschäftspartnern verwaltet und anzeigt. Es ermöglicht die Interaktion mit den Fahrern und die Visualisierung ihrer Aktivitäten. TX-CONNECT bietet auch Ansichten und Berichte vergangener Perioden. Die Verbindung mit anderen Softwareanwendungen garantiert die weitere Verarbeitung Ihrer Flottendaten.



Warum sollten Sie TX-CONNECT verwenden?

TX-CONNECT ist die Drehscheibe aller Aktivitäten im Flottenmanagement. Es garantiert Echtzeit-Informationen, von der Abfahrt bis zur Ankunft. Darüber hinaus kann die Plattform einfach in andere Software und Berichtstools integriert werden.



-  Ausnahmenbasierte Flottenverwaltung
-  Flottendaten in einem benutzerfreundlichen Interface
-  Kommunikationsdrehscheibe
-  Exzellente Berichtsmöglichkeiten
-  Umfassende Individualisierung

Wie verwenden Sie TX-CONNECT?

Durch die Integration von TX-CONNECT und Fahrzeugperipherie sowie die Verbindung mit anderer Bürosoftware gewährleistet die Plattform ein kohärentes Management Ihrer LKW, Fahrer, Auflieger, Ladungen und Aufträge.

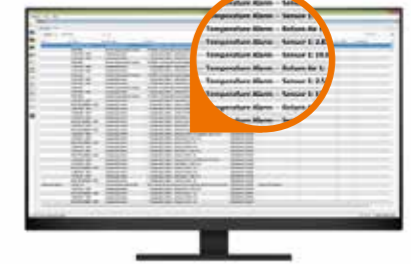
TRACK & TRACE AUF DER KARTE

Echtzeit-Status und Positionen, Verkehrsinformation, Points of Interest, GeoFencing, Streckenverwaltung usw.



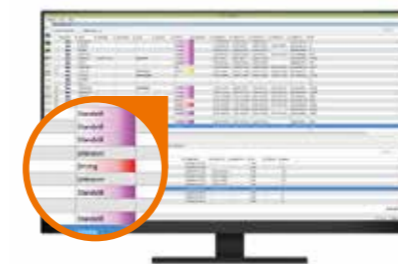
NACHRICHTEN UND ALARMMELDUNGEN

Textnachrichten & Echtzeit-Alarmmeldungen zu Geschwindigkeit, GeoFences, Lenkzeiten, Dauer von Aktivitäten usw.



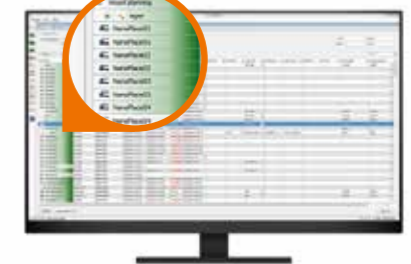
FAHRZEUG- UND FAHRERVERFOLGUNG

Echtzeit-Überwachung von Positionen, Aktivitäten, ETA, folgendem Bestimmungsort, Lkw-Auflieger-Kombinationen, Temperaturen, verbleibenden Lenk- & Ruhezeiten usw.



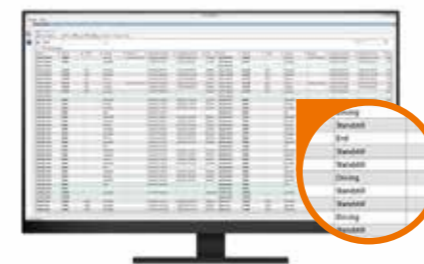
PLANUNG IN 4 BEREICHEN

Echtzeit-Überwachung von Fahrten, Orten, Produkten & Aufträgen.



BERICHTE

Aktivitäten, Servicezeiten, Verbrauch, Tanken, Abstände, Temperaturen, Kosten, leer / beladen, Grenzübergänge, Paletten usw.



AKTIVITÄTEN- UND TANKVERWALTUNG

Verwaltung der Aktivitäten der Fahrer und Registrierung von Tankvorgängen und automatische Anwendung der Aktivitätsregeln des Unternehmens.

