

TX-CONNECT, podstata řešení Transics



**Transics**  
a **WABCO** company

# TX-CONNECT

Když se kancelář setkává se silnicí



**Transics**  
a **WABCO** company

**TRANSICS INTERNATIONAL BVBA**  
Ieper Business Park - Zone K - Ter Waarde 91 - 8900 Ieper - Belgie  
Tel +32 (0)57 34 61 71 - Fax +32 (0)57 34 61 70  
www.transics.com - info@transics.com

# Co je TX-CONNECT?

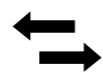
TX-CONNECT je internetové řešení administrativní kanceláře, která se stará a zobrazuje informace z nákladních aut, od řidičů, z přívěsných vozidel a od obchodních partnerů v reálném čase. Umožňuje výměnu informací s řidiči a vizualizaci jejich činností. TX-CONNECT rovněž nabízí přehledy o historii a reporting. Integrace s dalšími softwarovými aplikacemi zaručuje další zpracování údajů o vašem vozovém parku.



**KANCELÁŘSKÝ  
SOUBOR ZALOŽENÝ  
NA KOMUNIKACI  
PŘES INTERNET**



**ÚDAJE O HISTORII  
VOZOVÉHO  
PARKU A V  
REÁLNÉM ČASE**



**VÝMĚNA  
INFORMACÍ MEZI  
KANCELÁŘÍ A  
VOZIDLEM**



**INTEGRACE  
S DALŠÍMI  
SOFTWAREVÝMI  
APLIKACEMI**

# Proč používat TX-CONNECT?

TX-CONNECT je centrem veškerých činností týkajících se správy vozového parku. Zaručuje informace o vozovém parku v reálném čase, od odjezdu vozidel až po jejich návrat. Kromě toho lze tuto platformu snadno integrovat do jiných softwarů a reportovacích nástrojů.



Správa vozového parku založená na informacích o odchylkách



Údaje o vozovém parku v jednom jediném uživatelsky přívětivém rozhraní



Komunikační uzel



Vynikající schopnosti reportování



Rozsáhlá personalizace

# Jak používat TX-CONNECT?

Díky integraci TX-CONNECT s periferními zařízeními vozidla a propojení s dalším kancelářským softwarem tato platforma zajišťuje konzistentní správu všech vašich nákladních vozidel, řidičů, přívěsů, nákladu a objednávek.

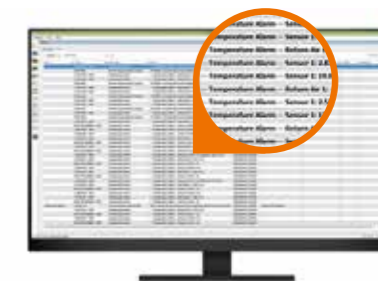
## SLEDOVÁNÍ NA MAPĚ

Stav & poloha v reálném čase, dopravní informace, zajímavosti, GeoFencing, řízení trasy ...



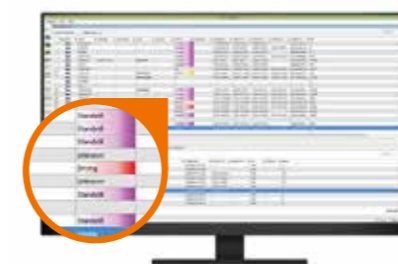
## ZPRÁVY A UPOZORNĚNÍ

Textové zprávy & upozornění na překročení rychlosti v reálném čase, GeoFences, doba řízení, doba trvání aktivit ...



## MONITOROVÁNÍ VOZIDLA A ŘIDIČE

Monitorování polohy, aktivit, ETA, další destinace, kombinace nákladních aut a přívěsných vozidel, teplot, zbývající doby řízení & odpočinku v reálném čase ...



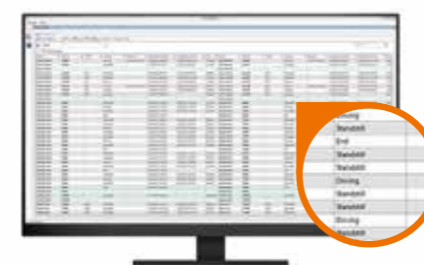
## ČTYŘÚROVŇOVÉ PLÁNOVÁNÍ

Monitorování cest, míst, zboží míst v reálném čase.



## HLÁŠENÍ

Aktivity, doba obsluhy, spotřeba, tankování, vzdálenosti, teploty, výdaje, prázdný / naložený, hraniční přechod, palety ...



## ŘÍZENÍ ČINNOSTI A TANKOVÁNÍ

Řízení činností řidiče a evidence tankování a automatizované uplatňování firemních pravidel.

